

2018



# Piano Comunale di *Protezione civile*

**Comune di Pisticci**  
(Provincia di Matera)

## Il Sindaco:

Avv. Viviana Verri

## Il Progettista:

Ufficio Tecnico Comunale

## Attività di supporto:



**Bovedam Engineering s.r.l.**

Arch. Francesco Bove

Ing. Feliciano Cefalo

## ATTI AMMINISTRATIVI

Delibera di C.C. n° \_\_\_\_\_ del \_\_\_\_\_

Prog: 54

Serie: "P.c.P.C" Piano comunale  
Protezione Civile

<b>ALL.</b> <b>17</b>	<b>54</b>	P.c.P.C. MODELLO DI INTERVENTO	Scala: ****
			Data: Maggio 2018
			Revisione: Rev.01_22.05.2018

Piano Comunale di Protezione Civile

# ELABORAZIONE DEL MODELLO D'INTERVENTO

## COMUNE DI PISTICCI (MT)

### 1. FUNZIONALITA' DEL SISTEMA DI ALLERTAMENTO LOCALE REPERIBILITA' H 24.

Di seguito le informazioni necessarie e le modalità con cui la struttura comunale di protezione civile garantisce:

- A) i collegamenti telefonici, fax, ed e-mail, sia con la Regione che con la Prefettura - UTG, per la ricezione e la tempestiva presa visione dei bollettini/avvisi di allertamento

<b>sede</b>	<b>telefono</b>	<b>fax</b>	<b>email</b>
Comune: Piazza dei Caduti, 1	0835/44404 0835/585750	0835/44439 0835/44429	segreteria@comunepisticci.it tecnici@comunepisticci.it

- B) il sistema di reperibilità h 24 all'interno della struttura comunale che dovrà rispondere alle seguenti caratteristiche:

- Ridondanza dei contatti
- Possibilità per i reperibili di assumere alcune decisioni atte all'attivazione del sistema di protezione civile

<b>Ente/Struttura</b>	<b>Referente</b>	<b>telefono</b>	<b>fax</b>	<b>email</b>
Comune / Sindaco Piazza dei Caduti, 1	Viviana Verri SINDACO	3391471202 0835/582674	-	<a href="mailto:viviana.verri@libero.it">viviana.verri@libero.it</a>
Comune / Segreteria Generale Piazza dei Caduti, 1	D.ssa Carmela Gerardi	0835/44404 0835/585750	-	-
Comune / Ufficio Tecnico Comunale Piazza dei Caduti, 1	Ing. Salvatore P. De Marco	338/3390941	-	<a href="mailto:comune.pisticci@cert.ruparbasilicata.it">comune.pisticci@cert.ruparbasilicata.it</a>
Comune / Comando Polizia Municipale Piazza dei Caduti, 1	Ufficio Pisticci	0835/587381	0835/581014	
Comune / Comando Polizia Municipale P.zza Umberto I	Comandante	0835/587382		
Comune / Comando Polizia Municipale Via Firenze – Marconia	Ufficio di Marconia	0835/416245		

C) le comunicazioni con le strutture sovra comunali quali Vigili del Fuoco, Corpo Forestale, Carabinieri, Guardia di Finanza, Polizia di Stato, Polizia provinciale, Asl, comuni limitrofi per la reciproca comunicazione di situazioni di criticità e per le attività di monitoraggio

<b>Ente/Struttura</b>	<b>Referente</b>	<b>telefono</b>	<b>fax</b>	<b>email</b>
UTG -Prefettura	Ing. Salvatore P. De Marco	338/3390941	-	<a href="mailto:comune.pisticci@cert.ruparbasilicata.it">comune.pisticci@cert.ruparbasilicata.it</a>
Centro Funzionale Regionale	Ing. Salvatore P. De Marco	338/3390941	-	<a href="mailto:comune.pisticci@cert.ruparbasilicata.it">comune.pisticci@cert.ruparbasilicata.it</a>
Provincia	Ing. Salvatore P. De Marco	338/3390941	-	<a href="mailto:comune.pisticci@cert.ruparbasilicata.it">comune.pisticci@cert.ruparbasilicata.it</a>
Carabinieri	Ing. Salvatore P. De Marco	338/3390941	-	<a href="mailto:comune.pisticci@cert.ruparbasilicata.it">comune.pisticci@cert.ruparbasilicata.it</a>
Vigili del Fuoco	Ing. Salvatore P. De Marco	338/3390941	-	<a href="mailto:comune.pisticci@cert.ruparbasilicata.it">comune.pisticci@cert.ruparbasilicata.it</a>
Comando Stazione Corpo Forestale	Ing. Salvatore P. De Marco	338/3390941	-	<a href="mailto:comune.pisticci@cert.ruparbasilicata.it">comune.pisticci@cert.ruparbasilicata.it</a>
Azienda Sanitaria Locale	De Angelis Salvatore Ricchiuti Maria Grazia	339/8285468 338/3630170	-	<a href="mailto:comune.pisticci@cert.ruparbasilicata.it">comune.pisticci@cert.ruparbasilicata.it</a>
Ente gestore Diga di Camastra <i>Ente per lo sviluppo dell'irrigazione in Puglia, Lucania e Irpinia</i>	Ing. Salvatore P. De Marco	338/3390941	-	<a href="mailto:comune.pisticci@cert.ruparbasilicata.it">comune.pisticci@cert.ruparbasilicata.it</a>
Comune di: Montalbano Jonico	De Angelis Salvatore	339/8285468	-	<a href="mailto:comune.pisticci@cert.ruparbasilicata.it">comune.pisticci@cert.ruparbasilicata.it</a>
Comune di: Bernalda	De Angelis Salvatore	339/8285468	-	<a href="mailto:comune.pisticci@cert.ruparbasilicata.it">comune.pisticci@cert.ruparbasilicata.it</a>
Comune di: Craco	De Angelis Salvatore	339/8285468	-	<a href="mailto:comune.pisticci@cert.ruparbasilicata.it">comune.pisticci@cert.ruparbasilicata.it</a>

Comune di: Ferrandina	De Angelis Salvatore	339/8285468	-	<a href="mailto:comune.pisticci@cert.ruparbasilicata.it">comune.pisticci@cert.ruparbasilicata.it</a>
Comune di: Scanzano Jonico	De Angelis Salvatore	339/8285468	-	<a href="mailto:comune.pisticci@cert.ruparbasilicata.it">comune.pisticci@cert.ruparbasilicata.it</a>
Comune di: Montescaglioso	De Angelis Salvatore	339/8285468	-	<a href="mailto:comune.pisticci@cert.ruparbasilicata.it">comune.pisticci@cert.ruparbasilicata.it</a>
Comune di: Pomarico	De Angelis Salvatore	339/8285468	-	<a href="mailto:comune.pisticci@cert.ruparbasilicata.it">comune.pisticci@cert.ruparbasilicata.it</a>

## 2. STRUTTURA DI COORDINAMENTO LOCALE

Si stabilisce un numero minimo di responsabili comunali, Sindaco compreso, che costituiscono la struttura locale, preposta all'attivazione e gestione del Presidio Territoriale, del Presidio Operativo e del Centro Operativo Comunale – COC.

### A) Attivazione del Presidio Territoriale

Si prevede un sistema di vigilanza sul territorio per garantire le attività di ricognizione e di sopralluogo delle aree esposte a rischio, soprattutto molto elevato in grado di comunicare in tempo reale le eventuali criticità per consentire l'adozione delle conseguenti misure di salvaguardia.

*L'attivazione del presidio territoriale spetta al Sindaco che, attraverso il responsabile della funzione tecnica di valutazione e pianificazione, ne indirizza la dislocazione e l'azione, provvedendo ad intensificarne l'attività in caso di criticità rapidamente crescente verso livelli elevati.*

*Il personale disponibile per l'espletamento delle attività specifiche del Presidio Territoriale sarà integrato in relazione alle necessità evidenziate nella fase di emergenza.*

Composizione del presidio Territoriale	Compiti e funzioni	telefono	e.mail	mezzi
Nominativi e struttura di appartenenza				
<p><b>COMANDANTE POLIZIA MUNICIPALE</b></p> <p>Ten. Damiano Fortunato Ten. Domenica Volpe</p>	<p><b>Coordinamento</b> delle operazioni di vigilanza sul territorio, coordinamento attività di sopralluogo e valutazione, comunicazione in tempo reale delle eventuali criticità.</p> <p><i>A seguito dell'evento il presidio provvede alla delimitazione dell'area interessata, alla valutazione del rischio residuo e al censimento del danno</i></p>	<p>0835/581014 0835/416245</p> <p>3388458974 3774450218</p>	<p><a href="mailto:comune.pisticci@cert.ruparbasilicta.it">comune.pisticci@cert.ruparbasilicta.it</a></p>	<p>3 AUTO</p>

<p><b>OPERATORI POLIZIA MUNICIPALE</b> <i>Agente Giuseppe Lopatriello</i></p>	<p><b>Vigilanza</b> sul territorio, attività di sopralluogo e valutazione, comunicazione in tempo reale delle eventuali criticità.  <i>A seguito dell'evento il presidio provvede alla delimitazione dell'area interessata, alla valutazione del rischio residuo e al censimento del danno.</i></p>	<p>0835/416245  3394656838</p>	<p><a href="mailto:comune.pisticci@cert.ruparbasilicta.it">comune.pisticci@cert.ruparbasilicta.it</a></p>	<p>3 AUTO</p>
<p><b>UFFICIO TECNICO COMUNALE</b> <i>Ing. Rocco Di Leo Ing. Salvatore Giannace</i></p>	<p><b>Vigilanza</b> sul territorio, attività di sopralluogo e valutazione, comunicazione in tempo reale delle eventuali criticità.  <i>A seguito dell'evento il presidio provvede alla delimitazione dell'area interessata, alla valutazione del rischio residuo e al censimento del danno.</i></p>	<p>3389120126 3395772527</p>	<p><a href="mailto:comune.pisticci@cert.ruparbasilicta.it">comune.pisticci@cert.ruparbasilicta.it</a></p>	<p>1 AUTO</p>
<p><b>REFERENTE ASSOCIAZIONE DI VOLONTARIATO DI PROTEZIONE CIVILE</b> Associazione di Protezione Civile Marconia  <i>Sig. Rocco De Marco</i></p>	<p><b>Supporto</b> per operazioni di vigilanza sul territorio, attività di sopralluogo e valutazione, comunicazione in tempo reale delle eventuali criticità.  <i>A seguito dell'evento il presidio provvede alla delimitazione dell'area interessata, alla valutazione del rischio residuo e al censimento del danno.</i></p>	<p>3934139344</p>	<p><a href="mailto:comune.pisticci@cert.ruparbasilicta.it">comune.pisticci@cert.ruparbasilicta.it</a></p>	<p>AUTO E MEZZI DI INTERVENTO</p>

## B) Attivazione del Presidio Operativo

Il Sindaco si avvale, già a partire dalle prime fasi di allertamento, di un Presidio operativo organizzato nell'ambito della stessa struttura comunale composto dal referente della funzione tecnica di valutazione e pianificazione che fornisca al Sindaco le informazioni necessarie in merito all'evolversi dell'evento in atto o previsto e mantenga i contatti con le diverse amministrazioni ed enti interessati.

Il presidio operativo :

- garantisce il rapporto costante con Regione, Provincia e Prefettura-UTG
- attiva la funzione tecnica di valutazione e pianificazione
- è dotato di un fax, un telefono e un computer

*Il personale disponibile per l'espletamento delle attività specifiche del Presidio Operativo sarà integrato in relazione alle necessità evidenziate nella fase dei emergenza.*

<b>Nominativo Referente P.O.</b>	<b>Sede</b>	<b>telefono</b>	<b>Fax</b>	<b>email</b>
Ing. Salvatore P. De Marco <i>con funzioni di coordinamento</i>	Piazza dei Caduti, 1	338/3390941	-	<a href="mailto:comune.pisticci@cert.ruparbasilicata.it">comune.pisticci@cert.ruparbasilicata.it</a>
Ing. Rocco di Leo	Piazza dei Caduti, 1	338/9120126 0835/587303 0835/587315	0835/587322	<a href="mailto:comune.pisticci@cert.ruparbasilicata.it">comune.pisticci@cert.ruparbasilicata.it</a>
Ing. Salvatore Giannace	Piazza dei Caduti, 1	339/5772527 0835/587303 0835/587315	0835/587322	<a href="mailto:comune.pisticci@cert.ruparbasilicata.it">comune.pisticci@cert.ruparbasilicata.it</a>
Polizia Municipale <i>Ten. Damiano Fortunato</i> <i>Ten. Domenica Volpe</i> <i>Agente Giuseppe Lopatriello</i>	Piazza dei Caduti, 1	0835/416245 3388458974 3774450218 3394656838	0835/581014	<a href="mailto:comune.pisticci@cert.ruparbasilicata.it">comune.pisticci@cert.ruparbasilicata.it</a>
Associazione Di Volontariato Di Protezione Civile Associazione di Protezione Civile Marconia Sig. Rocco De Marco	-	3934139344	-	-

### C) Attivazione del Centro Operativo Comunale (COC)

Il Centro operativo si attiva in h24 attraverso la convocazione delle diverse funzioni di supporto individuate.

Il COC è:

- organizzato per funzioni di supporto.
- ubicato esternamente alle aree a rischio, presso la sede della scuola media in Viale Sacro Cuore
- Articolato in:
  - sala riunioni: strategie di intervento e coordinamento;
  - sala operativa, con le postazioni delle funzioni di supporto;
  - sala comunicazioni con postazione radio e postazioni per attività amministrativa e protocollo
  - sala stampa.

<b>Centro operativo Comunale o Intercomunale di MONTALBANO JONICO</b>				
<b>Sede: Scuola Media, Viale Sacro Cuore</b>				
<b>Funzioni di Supporto</b>	<b>Referente</b>	<b>Telefono</b>	<b>Fax</b>	<b>email</b>
Tecnica di valutazione e pianificazione	Ing. Salvatore Pietrantonio De Marco	3383390941	-	<a href="mailto:comune.pisticci@cert.ruparbasilicata.it">comune.pisticci@cert.ruparbasilicata.it</a>
Sanità, Assistenza Sociale e Veterinaria	De Angelis Salvatore Ricchiuti Maria Grazia	3398285468 3383630170	-	<a href="mailto:comune.pisticci@cert.ruparbasilicata.it">comune.pisticci@cert.ruparbasilicata.it</a>
Volontariato	Sig. Rocco De Marco	3934139344	-	<a href="mailto:comune.pisticci@cert.ruparbasilicata.it">comune.pisticci@cert.ruparbasilicata.it</a>
Materiali e mezzi	Dottoressa Maria Pastore	3331116038	-	<a href="mailto:comune.pisticci@cert.ruparbasilicata.it">comune.pisticci@cert.ruparbasilicata.it</a>
Servizi Essenziali e attività scolastica	Dottoressa Adele Esposito	3396036948	-	<a href="mailto:comune.pisticci@cert.ruparbasilicata.it">comune.pisticci@cert.ruparbasilicata.it</a>
Censimento danni persone e cose	Ing. Salvatore Pietrantonio De Marco	3383390941	-	<a href="mailto:comune.pisticci@cert.ruparbasilicata.it">comune.pisticci@cert.ruparbasilicata.it</a>
Strutture operative locali e viabilità	Ten. Damiano Fortunato Ten. Domenica Volpe	3388458974 3774450218	-	<a href="mailto:comune.pisticci@cert.ruparbasilicata.it">comune.pisticci@cert.ruparbasilicata.it</a>
Telecomunicazioni	Dottor Rocco Melissa	3383527474	-	<a href="mailto:comune.pisticci@cert.ruparbasilicata.it">comune.pisticci@cert.ruparbasilicata.it</a>
Assistenza alla popolazione	Dottoressa Adele Esposito	3396036948	-	<a href="mailto:comune.pisticci@cert.ruparbasilicata.it">comune.pisticci@cert.ruparbasilicata.it</a>



### 3. CENSIMENTO DELLE RISORSE

Al fine di ottimizzare l'impiego e l'utilizzo di ogni genere di risorsa utile in caso di un eventuale soccorso alla popolazione, risultano censite le risorse che seguono:

#### A) Censimento strutture sanitarie comunali e limitrofe

Tipologia e Sede	posti letto	Referente	Telefono	Fax
Ospedale distrettuale Tinchi	n.d.		0835/5861	0835/586525
Ospedale distrettuale di Stigliano	39		0835/5691	
Presidio Ospedaliero di Policoro	120		0835/9861	0835/973692

#### B) Volontariato e professionalità presenti (comunali e limitrofe)

Sede	Risorse umane e professionalità	Risorse di mezzi e tipologia	Telefono	Fax	Referente
Volontari protezione civile Marconia			0835/580129 3934139344		
Associazione di Volontari del soccorso (C.R.I.)	N° 4 autisti-barellieri	N° 1 ambulanza	0835/593720		Luigi TROYLI
Associazione volontari di pronto intervento Protezione Civile	N° 13 unità	N° 1 Fuoristrada MITSUBISH L200 N° 1 Autocarro IVECO DAYLI 65	339/1975048 0835/692761 347/3718253	0835/692761	Giuseppe ROSANO Rosanna GRIECO
Associazione volontari Vigili del Fuoco	N° 25 unità	N° 1 APS autobotte, n° 1 auto per interventi vari, n° 2 polisoccorso, n° 1 campagnola con modulo, n° 1 fiorino, n° rimorchietto con motopompe	0835/593005 331/6825452		Giovanni IACOVINO



**E) Attività commerciali per prodotti alimentari di prima necessità**

<b>Attività commerciale</b>	<b>Referente</b>	<b>Indirizzo</b>	<b>telefono</b>	<b>fax</b>
SDA SUPERMERCATI		Via Cammarelle, 2	0835 583149	
NICODEMO SUPERMERCATI		Corso Margherita, 17	0835 445224	
QUI DISCOUNT DI MODIT SRL		Piazza Castello snc	0835 582765	
PICK UP		Via VIII Marzo Marconia di Pisticci	0835 471996	
CRAI		Via Palmiro Togliatti Marconia di Pisticci	0835 585464	
QUI DISCOUNT DI MODIT SRL		Via Cagliari, 1 Marconia di Pisticci	0835 585852	
DUEDI ALIMENTARI S.N.C		Via Togliatti 26 Marconia di Pisticci	0835 585464	

L'amministrazione comunale si riserva di costituire apposito elenco di fornitori qualificati attraverso la formazione di short-list con procedimento di evidenza pubblica.

**F) Altre strutture sul territorio**

<b>Aziende / Società</b>	<b>Risorse disponibili</b>	<b>Indirizzo</b>	<b>telefono</b>	<b>fax</b>
D'Amelio Amedeo Salvatore	Materiali edili e idraulici e attrezzature varie per l'edilizia	Via Giulio Cesare, 65	0835 581045	
Ferrclima di Luca Cavallo	Materiali edili e idraulici e attrezzature varie per l'edilizia	Zona P.I.P. Lotto n.8, Marconia di Pisticci	0835 416470	
D'Angella Giuseppe Luca	Ferramenta	Via da Bormida, 4	0835 582645	
Confim	Abbigliamento	Zona P.I.P. Lotto n° 2/3 Marconia di Pisticci	0835 411389	
Laviola Group Snc	Abbigliamento	Via Padova, 43	0835 411610	

IMPRESA EDILE SCATTINO GIOVANNI	Impresa edile -Movimento terra- impianti idrici-elettrici-lavori stradali	12, V. Gramsci - 75015 Marconia (MT)	339 3505233	
IMPRESA EDILE FRANCESCO TIANI	Impresa edile -Movimento terra- impianti idrici-elettrici-lavori stradali	112, Ctr. Casinello - 75015 Marconia (MT)	334 7881354	
GIORGINI & CO. COSTRUZIONI S.R.L.	Impresa edile -Movimento terra- impianti idrici-elettrici-lavori stradali	Snc, Contrada Pucchieta - 75015 Pisticci (MT)	0835 411333	
PETROCELLI COSTRUZIONI GENERALI srl	Impresa edile -Movimento terra- impianti idrici-elettrici-lavori stradali	19/A, V. Ghidoni - 75012 Bernalda (MT)	0835 542302 339 4452221	
ELETTROTECNICA SOIECI	Impresa edile -Movimento terra- impianti idrici-elettrici-lavori stradali	15, V. Don Minzoni - 75012 Bernalda (MT)	0835 548604 335 8001774	
EDILSERVICE di Pulignano Piercosimo	Impresa edile -Movimento terra- impianti idrici-elettrici-lavori stradali	Cda / Casinello 51, Pisticci	333 5398949 3923252709	
IMPRESA MOVIMENTO TERRA	Impresa edile -Movimento terra- impianti idrici-elettrici-lavori stradali	Via Liside, 4, Pisticci	3355920285	
C.T.C. COSTRUZIONI TURISTICHE E CIVILI S.R.L.	Impresa edile -Movimento terra- impianti idrici-elettrici-lavori stradali	Contrada Scannaturchi, Pisticci	0835 470102	
DE MARSICO FRANCESCO	Impresa edile -Movimento terra- impianti idrici-elettrici-lavori stradali	Via Bivio Marconia, 143 Marconia dio Pisticci	0835 411359	
ENI - STAZIONE DI SERVIZIO	Distribuzione Carburanti e GPL	Via San Giovanni Bosco - 75015 Pisticci (MT)	0835 411517	
Q8 - STAZIONE DI SERVIZIO - GPL	Distribuzione Carburanti e GPL	Ss106 444 - 75015 Pisticci (MT)	0835 470129	
Q8 - STAZIONE DI SERVIZIO	Distribuzione Carburanti e GPL	Via Centro Agricolo, Marconia di Pisticci	0835 580246	

L'amministrazione comunale si riserva di costituire apposito elenco di fornitori qualificati attraverso la formazione di short-list con procedimento di evidenza pubblica.

#### 4. AREE DI PROTEZIONE CIVILE

Sono state individuate le aree a scopi di protezione civile di seguito elencate.

##### AREE DI ATTESA DELLA POPOLAZIONE

Luoghi di prima accoglienza per la popolazione immediatamente dopo l'evento calamitoso o successivamente alla segnalazione della fase di preallarme. In tali aree la popolazione riceverà le prime informazioni sull'evento e i primi generi di conforto in attesa di essere sistemata in strutture di accoglienza adeguate.

Per l'individuazione sono stati considerati i seguenti requisiti:

- posizionamento delle aree in zone sicure
- facilità di raggiungimento attraverso percorsi sicuri

Sono state utilizzate piazze, slarghi, parcheggi, spazi pubblici idonei. Dette aree sono state segnalate in verde sulla cartografia di piano.

AREE DI ATTESA: RAGGIO DI INFLUENZA E TEMPO DI PERCORRENZA										
N.ro Area	Abitanti serviti di progetto (n° ab.)	Superficie (mq)	Dotazione di progetto (mq/ab)	Dotazione limite min.(mq/ab)	Capacità limite max. (n° Ab)	Capacità residua (n° Ab.)	Raggio di influenza max (m)	Velocità (m/s)	(*) Tempo di percorrenza (s)	Criticità dei Suoli
<b>CENTRO</b>										
1	380	623	1,64	1,10	566	186	355	1,5	237	<b>lb.d</b>
2	643	717	1,12	1,10	652	9	300	1,5	200	<b>lb.1</b>
3	654	747	1,14	1,10	679	25	270	1,5	180	<b>lb.a</b>
4	684	792	1,16	1,10	720	36	270	1,5	180	<b>lb.a</b>
5	556	700	1,26	1,10	636	80	270	1,5	180	<b>lb.d</b>
6	350	526	1,50	1,10	478	128	270	1,5	180	<b>lb.d</b>
7	1.700	3.086	1,82	1,10	2.805	1.105	450	1,5	300	<b>R2</b>
8	387	456	1,18	1,10	415	28	270	1,5	180	<b>R2</b>
9	597	987	1,65	1,10	897	300	270	1,5	180	<b>lb.f</b>
<b>TOTALE</b>	<b>5.951</b>					<b>1.898</b>				

<b>MARCONIA</b>										
1	538	1.891	3,52	1,10	1.719	1.181	270	1,5	180	<b>NC</b>
2	263	580	2,21	1,10	527	265	220	1,5	147	<b>NC</b>
3	744	943	1,27	1,10	857	113	270	1,5	180	<b>NC</b>
4	694	3.017	4,34	1,10	2.743	2.048	270	1,5	180	<b>NC</b>
5	739	1.492	2,02	1,10	1.356	618	260	1,5	173	<b>NC</b>
6	386	1.081	2,80	1,10	983	596	250	1,5	167	<b>NC</b>
7	524	1.463	2,79	1,10	1.330	806	230	1,5	153	<b>NC</b>
8	318	716	2,25	1,10	651	333	220	1,5	147	<b>NC</b>
9	504	2.072	4,11	1,10	1.884	1.380	260	1,5	173	<b>NC</b>
10	705	2.355	3,34	1,10	2.141	1.436	270	1,5	180	<b>NC</b>
11	248	387	1,56	1,10	352	104	165	1,5	110	<b>NC</b>
12	300	366	1,22	1,10	333	33	200	1,5	133	<b>NC</b>
13	355	647	1,82	1,10	588	234	260	1,5	173	<b>NC</b>
14	361	907	2,51	1,10	825	464	270	1,5	180	<b>NC</b>
15	402	505	1,26	1,10	459	57	270	1,5	180	<b>NC</b>
16	188	346	1,84	1,10	315	126	200	1,5	133	<b>NC</b>
17	397	1.104	2,78	1,10	1.004	607	187	1,5	125	<b>NC</b>
<b>TOTALE</b>	<b>7.665</b>					<b>10.401</b>				
<b>TINCHI</b>										
1	48	168	3,47	1,10	153	104	150	1,5	100	<b>NC</b>
2	92	1.843	19,95	1,10	1.675	1.583	260	1,5	192	<b>NC</b>
3	146	755	5,17	1,10	686	540	270	1,5	180	<b>NC</b>
4	106	200	1,90	1,10	182	76	250	1,5	167	<b>NC</b>
5	55	271	4,96	1,10	246	192	200	1,5	133	<b>NC</b>
6	123	574	4,68	1,10	522	399	270	1,5	180	<b>NC</b>
<b>TOTALE</b>	<b>570</b>					<b>2.895</b>				
<b>PISTICCI SCALO</b>										

1	92	1.129	12,27	1,10	1.026	934	270	1,5	180	NC
2	265	1.303	4,92	1,10	1.185	920	250	1,5	192	NC
3	130	753	5,78	1,10	685	554	270	1,5	180	NC
4	40	1.362	33,64	1,10	1.238	1.198	270	1,5	180	NC
<b>TOTALE</b>	<b>527</b>					<b>3.606</b>				
<b>AGRO</b>										
	3.181									
<b>TOTALE</b>										
	3.181									
<b>Totale abitanti serviti: 17.894</b>										
<b>18.800</b>										
(*) Il tempo di percorrenza è stato calcolato con il metodo dei raggi di influenza ipotizzando una velocità pedonale pari a 1,5 m/s, coerente con le velocità poste a base per i calcoli dei tempi di sgombero ed attraversamento delle intersezioni stradali.										
<b>Totale superficie aree di attesa: 36.864</b>										
<b>36.694</b>										

#### AREE/STRUTTURE DI ACCOGLIENZA DELLA POPOLAZIONE

Luoghi in grado di accogliere ed assistere la popolazione allontanata dalle proprie abitazioni

Per l'individuazione sono stati considerati i seguenti requisiti:

- strutture esistenti idonee ad accogliere la popolazione;
- numero di persone potenzialmente a rischio;
- posizionamento in zone sicure;
- vicinanza ad una viabilità principale ed ai servizi essenziali (acqua, luce, e smaltimento acque reflue)

#### **AREE DI EMERGENZA A SCOPI DI PROTEZIONE CIVILE: AREE DI RICOVERO O ACCOGLIENZA**

Denominazione area	ID	Tipo di area	Localizzazione	Superficie			Dotazione mq/ab	Capacità ricettiva Riferita alla SUP Scoperta	Criticità dei Suoli	Vicinanza alla viabilità principale	Forniture e sottoservizi	Vulnerabilità al rischio sismico
				Coperta	Scoperta	Totale						

				(mq)	(mq)	(mq)		(N° di evacuati)		e/o ai percorsi urbani di emergenza		Riferito alla SUP Coperta
AREA DI RICOVERO "VIA NAZIONALE"	R1	Scoperta	VIA NAZIONALE -Campo Sportivo-	0	17.965	17.965	15	1.198	Area non critica	SI	Presenza di allacci Energia Elettrica, Acqua potabile, Gas, Acque reflue	-
AREA DI RICOVERO "VIA NAZIONALE"	R2	Coperta / Scoperta	VIA NAZIONALE -Scuola-	4.455	43.732	48.187	15	2.915	Area non critica	SI	Presenza di allacci Energia Elettrica, Acqua potabile, Gas, Acque reflue	<b>BASSA</b>
AREA DI RICOVERO "VIA TOGLIATTI"	R3	Scoperta	VIA TOGLIATTI	0	994	994	15	66	Area non critica	SI	Presenza di allacci Energia Elettrica, Acqua potabile, Gas, Acque reflue	-
AREA DI RICOVERO "VIA TOGLIATTI"	R4	Coperta/ Scoperta	VIA TOGLIATTI -Scuola-	646	4.195	4.841	15	280	Area non critica	SI	Presenza di allacci Energia Elettrica, Acqua potabile, Gas, Acque reflue	<b>BASSA</b>
AREA DI RICOVERO "VIA NAPOLI"	R5	Scoperta	VIA NAPOLI	0	6.949	6.949	15	463	Area non critica	SI	Presenza di allacci Energia Elettrica, Acqua potabile, Gas, Acque reflue	-
AREA DI RICOVERO "VIA PITAGORA"	R6	Coperta/Scoperta	VIA PITAGORA	464	2.633	3.097	15	176	Area non critica	SI	Presenza di allacci Energia Elettrica, Acqua potabile, Gas, Acque reflue	<b>MEDIOBASSA</b>



<b>TOTALE</b>	<b>5.565</b>	<b>76.468</b>	<b>82.033</b>	<b>5.098</b>
---------------	--------------	---------------	---------------	--------------

Evento calamitoso di progetto: sisma del 1857 n.ro di sgomberati: 3548

Aree di rocovero dimensionate con 15 mq/ab per un totale di abitanti pari a: **5.098**

Dotazione equivalente per 3.548 abitanti: **21,6**

## AREE DI AMMASSAMENTO

### **AREE DI EMERGENZA A SCOPI DI PROTEZIONE CIVILE: AREE DI AMMASSAMENTO**

Denominazione area	ID	Tipo di area	Localizzazione	Superficie	Criticità dei Suoli	Vicinanza alla viabilità principale e/o ai percorsi urbani di emergenza	Forniture e sottoservizi
				Totale			
				(mq)			
AREA DI AMMASSAMENTO "CAMPO SPORTIVO VIA NAZIONALE"	A	Scoperta	VIA NAZIONALE	32.800	Area non critica	SI	Presenza di allacci Energia Elettrica, Acqua potabile, Gas, Acque reflue

## AREA POLIFUNZIONALE

### AREE DI EMERGENZA A SCOPI DI PROTEZIONE CIVILE: AREA POLIFUNZIONALE

Denominazione area	ID	Tipo di area	Localizzazione	Superficie	Criticità dei Suoli	Vicinanza alla viabilità principale e/o ai percorsi urbani di emergenza	Forniture e sottoservizi
				Totale			
				(mq)			
AREA POLIFUNZIONALE "CAMPO SPORTIVO C.DA SAN LEONARDO"	Ap	Scoperta	C.DA SAN LEONARDO Campo Sportivo	21.600	Da verificare in caso d'uso	NO	Presenza di allacci Energia Elettrica, Acqua potabile, Gas, Acque reflue

## 5. VIABILITÀ, PIANO DEL TRAFFICO

Per l'attuazione dell'evacuazione sono stata realizzata un'opportuna cartografia dalla quale è possibile evincere:

- le aree a rischio
- la viabilità alternativa
- le vie di fuga con le direzioni di deflusso,
- i cancelli
- le aree di emergenza.

Al fine di supportare l'attività di verifica e di ripristino, sono stati individuati gli Enti e le ditte private di pronto intervento che seguono:

Aziende / Società	Referente	telefono	fax	email
A.N.A.S S.p.A	Compartimento di Potenza	0971/608111	0971/56531	841148@stradeanas.it
Polizia Stradale	Polizia di Stato / Pisticci	0835/445711	-----	-----

## 6. STRUTTURE A RISCHIO

Non risultano presenti, sul territorio comunale, strutture che per tipologia e/o posizione geografica nel territorio devono essere sottoposte inevitabilmente ad una maggiore attenzione in caso di rischio.

## 7. SISTEMI DI ALLARME

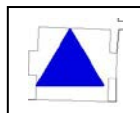
Per Garantire l'immediata attivazione dell'allarme verso la popolazione in caso di pericolo e dell'avvio della procedura di evacuazione ci si può dotare di dispositivi locali di allarme (sirene, altoparlanti montati su autovetture, altri sistemi acustici) o comunicare per via telefonica e/o porta a porta, mediante il Volontariato, la Polizia Municipale, in coordinamento con le altre Forze dell'Ordine ed i Vigili del fuoco.

<b>Comune</b>	<b>Referente</b>	<b>telefono</b>	<b>modalità di allertamento alla popolazione</b>
Comune di Pisticci	Polizia Municipale	0835/587382	Altoparlanti montati su autovetture, comunicazione telefonica via sms, dispositivi acustici di emergenza (sirene)
	Associazioni di Volontariato	0835/580129 3934139344	Altoparlanti montati su autovetture, comunicazione telefonica via sms, dispositivi acustici di emergenza (sirene)

## 8. CARTA DEL MODELLO DI INTERVENTO PER LA PROTEZIONE CIVILE


Il modello di intervento è integrato dalla cartografia di piano, elaborata secondo la nomenclatura che segue:

- ubicazione del C.O.C.

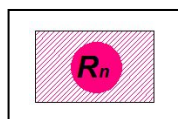


- rappresentazione delle zone in cui è stata suddivisa l'area a rischio
- ubicazione delle aree di emergenza:

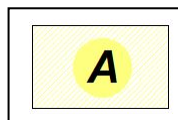
- aree di attesa



- aree di ricovero



- aree di ammassamento



- indicazione delle vie di fuga
- indicazione dei percorsi dalle aree di attesa ai centri di accoglienza
- indicazione dei cancelli
- indicazione degli edifici strategici ( caserme, ospedali e presidi di protezione civile)
- indicazione dei Posti Medici Avanzati.